MODULARIO
F. rig. rend 497

MINISTERO DELLE FINANZE
DIREZIONE GENERALE DEL CATASTO E DEI SS.TT.EE.

CATASTO EDILIZIO URBANO (RDL 13-4-1939, n. 652)

MOD. BN (CEU)

LIRE 250

Planimetria di u.i.u. in Comune di CEREA via CALCARA civ.

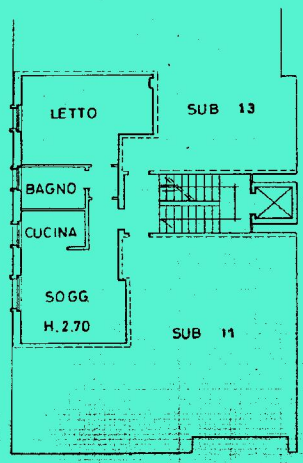

PIANO TERZO

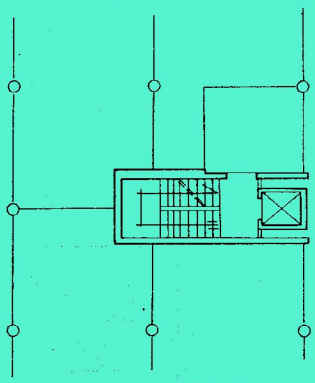

PIANO TERRA

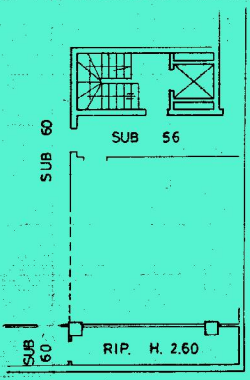

PIANO INTERRATO

PLANIMETRIA 1/2000

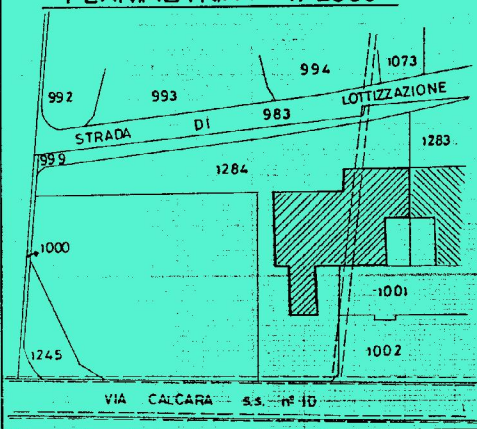

ORIENTAMENTO

SCALA DI 1: 200

Dichiarazione di N.C. ☑
Denuncia di variazione ☐

Identificativi catastali
F. 47
n. 1284 sub 12

Compilata dal Geometra SOAVE
(Titolo, cognome e nome)
MARIO
Iscritto all'albo dei GEOMETRI
della provincia di VERONA n. 1839
data 6 FEB. 1991 Firma

RISERVATO ALL'UFFICIO